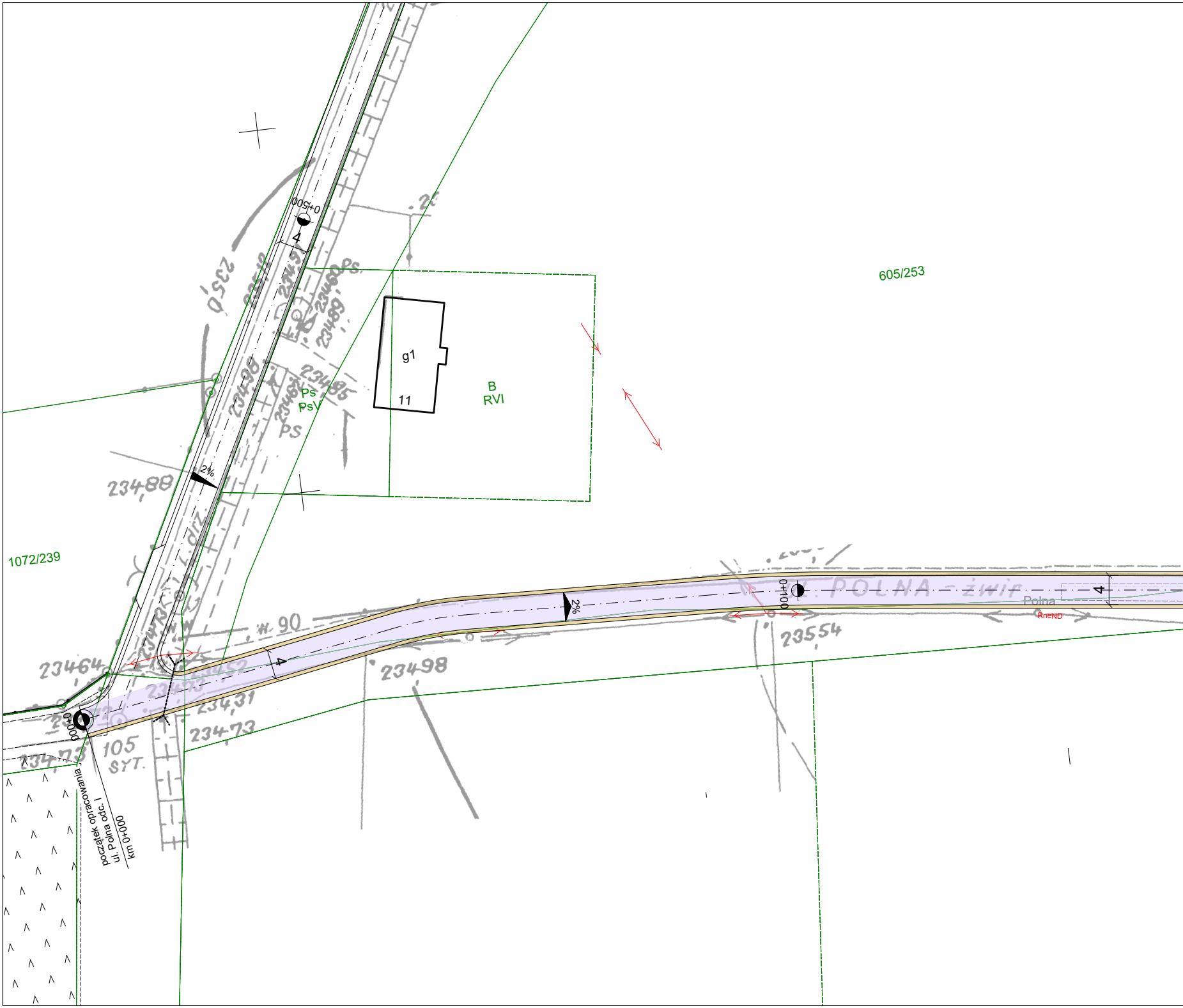
0+050
4
605/253
g1
11
B
RVI
Ps
PsV
PS
2%
23488
1072/239
23464
0+000
105
SYT.
23473
23431
23498
90
POLNA - żwir
Polna
RnieND
0+100
23554
4
2%
4
początek opracowania
ul. Polna odc. I
km 0+000

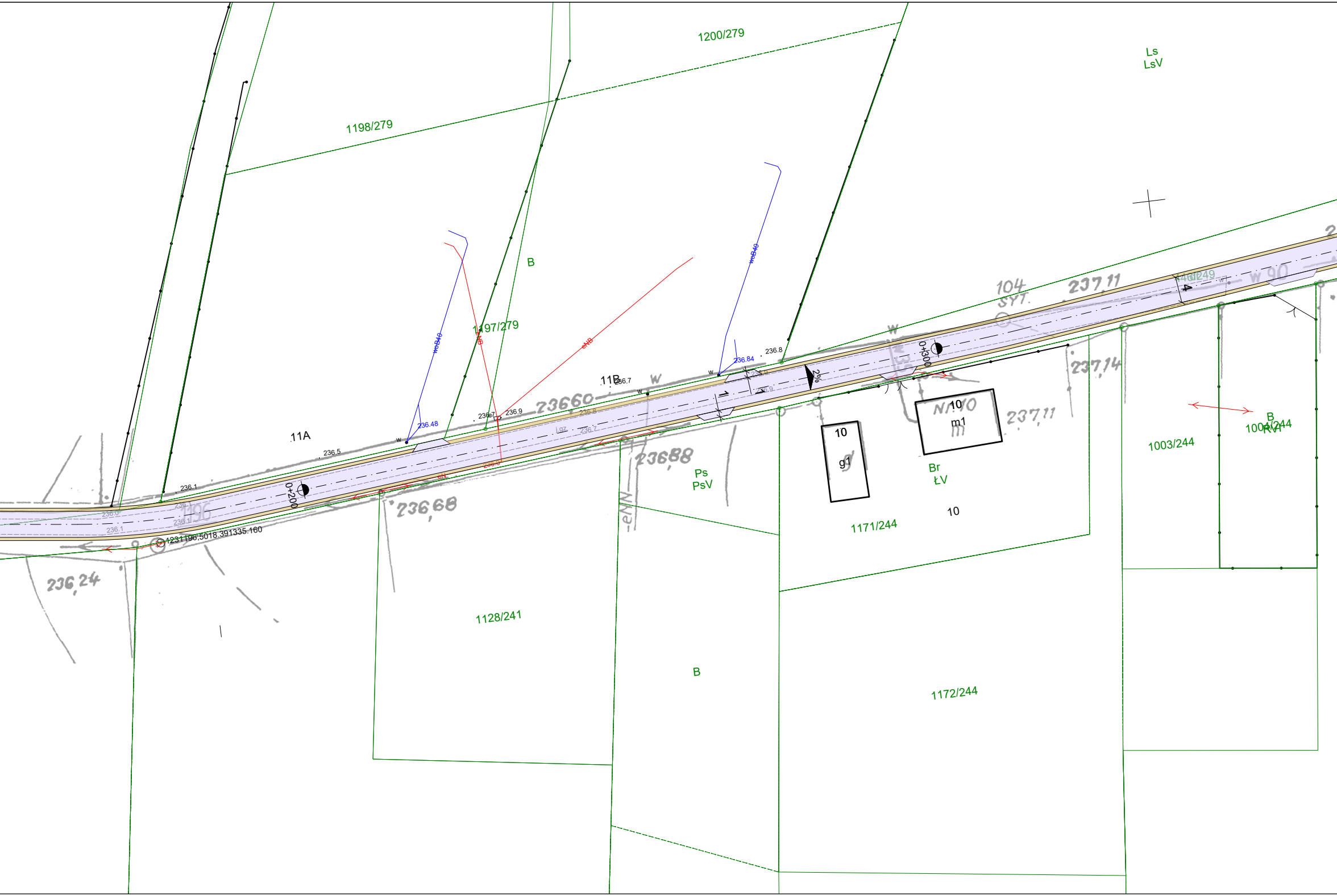
1200/279
Ls
LsV
1198/279
B
1197/279
wcB40
eNB
11A
236.5
236.1
236.48
236.7
236.9
11B
236.7
236.84
236.8
236.60
236.8
236.7
236.9
1
2%
0+200
0+300
4
236.0
236.1
236.1
236.1
1196
1231196;5018.391335.160
236,24
236,68
236,88
Ps
PsV
10
g1
10
m1
N/10
237,11
237,14
104
SYT.
237,11
Br
ŁV
10
1003/244
1004/244
B
RVI
1128/241
B
1171/244
1172/244
w 90
eN
W

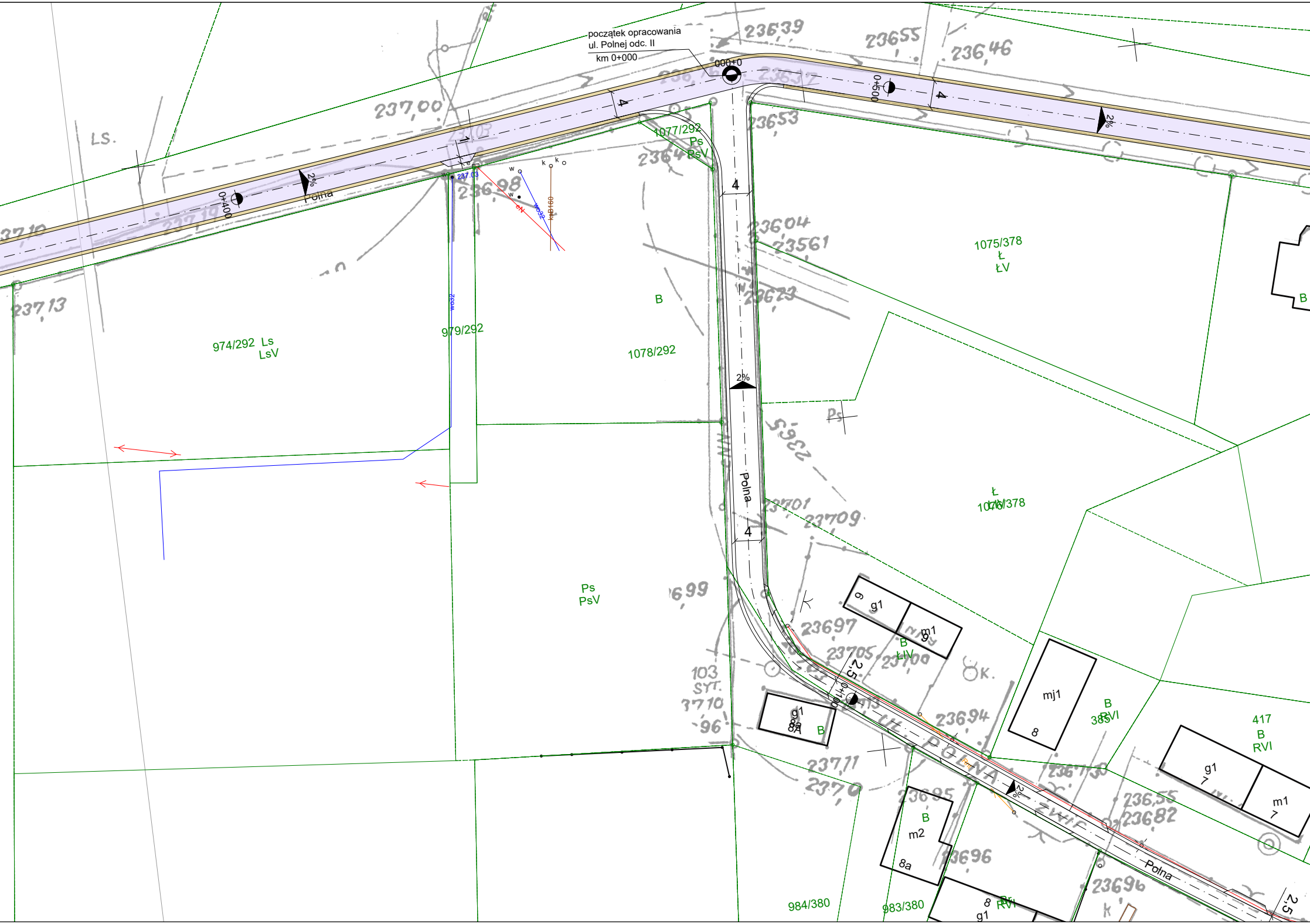
początek opracowania
ul. Polnej odc. II
km 0+000
000+0
0+500
0+400
0+100
4
4
4
4
2%
2%
2%
2%
2,5
2,5
Polna
Polna
Polna
974/292 Ls
LsV
979/292
1078/292
B
1077/292
Ps
PsV
1075/378
Ł
ŁV
1076/378
Ł
ŁIV
Ps
PsV
B
ŁIV
B
385
RVI
417
B
RVI
B
984/380
983/380
B
RVI
g1
9
m1
9
mj1
8
g1
8a
8A
B
m2
8a
g1
7
m1
7
g1
8
237.03
wo32
wo32
kdB160
eN
w
k
LS.
237,00
237,13
236,98
236,39
236,55
236,46
236,53
236,04
235,61
236,23
236,97
237,05
237,09
237,01
237,09
236,94
237,11
237,0
236,95
236,96
236,73
236,55
236,82
236,96
103
SYT.
237,10
96
6,99
K.
UL. POLNA
Ps

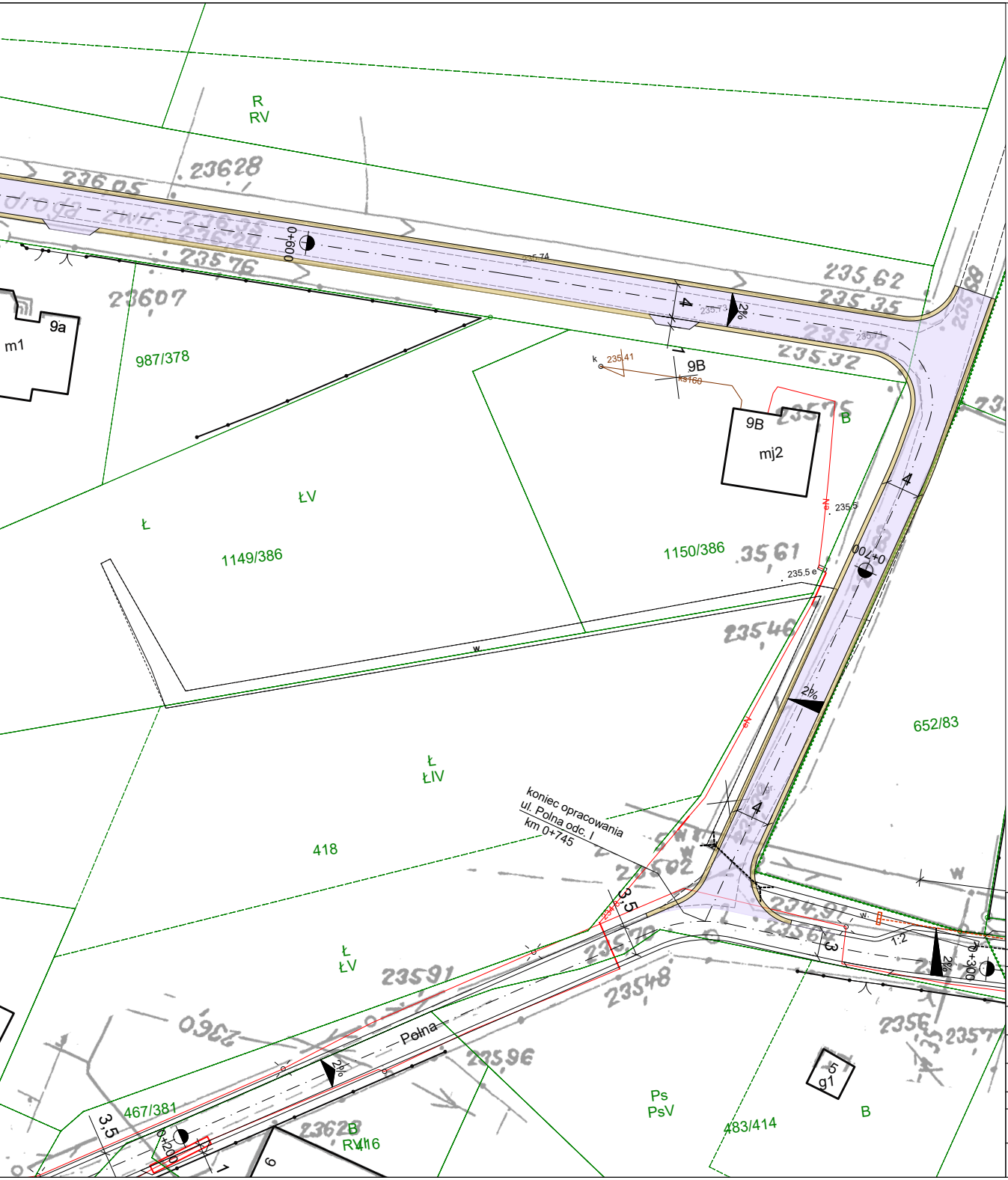
R
RV
23628
23605
droga
0+600
235.74
4
2%
235.62
235.35
235.32
9B
k
235.41
ks160
9B
mj2
B
9a
m1
987/378
ŁV
Ł
1149/386
1150/386
235.5
35.61
235.5 e
0+700
4
23546
w
2%
652/83
Ł
ŁIV
418
koniec opracowania
ul. Polna odc. I
km 0+745
4
23502
3.5
23570
3
1:2
2%
0+300
Ł
ŁV
23591
23548
Polna
2%
23596
467/381
3.5
0+200
23628
B
RV
416
9
Ps
PsV
483/414
5
g1
B

LEGENDA

▨	Nawierzchnia jezdni z betonu asfaltowego AC 11S
▨	Pobocza z kruszywa łamanego, gr. 20cm
⤚	Przepust do przebudowy
— · —	Oś jezdni

MPJ PROJEKT	PROGRAM FUNKCJONALNO-UŻYTKOWY
Nazwa i adres obiektu	Przebudowa nieutwardzonych dróg gminnych na terenie sołectw Gminy Pawonków
Tytuł rysunku	Projekt zagospodarowania terenu - Kośmidry ul. Polna odc. 1
Branża	Drogowa
Inwestor	Gmina Pawonków

Projektanci	*Nr uprawnień*	*Podpis*	*Data*	*Nr rys.*
Rafał Popiołek	SLK/7115/PBD/16		I.2023r.	2.0
Joanna Popiołek			*Skala* 1:500	